

REGIONE PUGLIA
COMUNE DI TORCHIAROLO
PROVINCIA DI BRINDISI


PPTR PUGLIA - PROGETTO TERRITORIALE PER IL PAESAGGIO
valorizzazione e riqualificazione integrata dei paesaggi costieri
Programma Regionale per la Tutela dell'Ambiente - Asse 2

PROGETTO PRELIMINARE PER LA VALORIZZAZIONE E RIQUALIFICAZIONE DEL PAESAGGIO COSTIERO DEL COMUNE DI TORCHIAROLO

DOCUMENTO PRELIMINARE ALLA PROGETTAZIONE

Tav. 04a	Individuazione interventi a Torre san Gennaro e loc. Presepe
Scala 1:5000	Rev. 01 - Gennaio 2015


- LEGENDA**
- Linea di costa
 - Limite area interessata
 - Interventi pubblici di riqualificazione e rigenerazione per attività di servizi, per la mobilità e il miglioramento della qualità dell'ambiente
 - Costa sabbiosa con Dune
 - Falesia
 - Area sub palude marina "Quatina" - Oasi naturale da rigenerare
 - Costa sabbiosa bassa
 - Percorsi Ciclo - Turistici esistenti
 - Rete GreenWay - PTCP



(1) area da destinare ad attività turistiche e parcheggi




(3) spazi urbani ed edilizia privata da riqualificare



(5) area pescatori e fronti mare




(7) piazza centrale da riqualificare



(9) "Quatina" e Dune




(11) "Quatina" e Dune




(2) viabilità e passi pedonali da destinare a Lungomare




(4) spazi urbani ed edilizia privata da riqualificare



(6) spazi urbani ed edilizia privata da riqualificare



(8) piazza centrale da riqualificare



(10) area naturale "Quatina"

